









Legende

-  Stadtgebietsgrenze
-  Landschaftsschutzgebiet
-  Bestand: "Parsberg" (LSG-00104.07)
-  Planung: "Kuppenalb um Parsberg"
-  FFH-Gebiet
-  "Schwarze Laaber" (ID 6836-371)
-  Biotope der bay. Biotopkartierung
-  Ökoflächenkataster

Kartengrundlage: DTK 1:25.000
 Geobasisdaten © Bayerische Vermessungsverwaltung 2022



STADT PARSBERG FLÄCHENNUTZUNGS- UND LANDSCHAFTSPLAN

Schutzgebiete

4

maßstab: 1 : 40.000

bearbeitet: gb / jk / lb

datum: April 2022

ergänzt:

TEAM 4 Bauernschmitt • Wehner
 Landschaftsarchitekten + Stadtplaner PartGmbH
 90491 nürnberg oedenberger str. 65 tel 0911/39357-0 fax 39357-99
 www.team4-planung.de info@team4-planung.de

