
















Legende

-  Stadtgebietsgrenze
-  Burg und Museum
-  Pfadfindermuseum
-  Parkanlage
-  Freibad
-  Hallenbad
-  Parkanlage
-  Reiterhof
-  Skatepark
-  Tennisplatz
-  Sportanlage
-  Bolzplatz
-  Spielplatz
-  Radweg
-  Wanderweg

Kartengrundlage: DTK 1:25.000
 Geobasisdaten © Bayerische Vermessungsverwaltung 2022



STADT PARSBERG

FLÄCHENNUTZUNGS- UND LANDSCHAFTSPLAN

Freizeit & Erholung

3

maßstab: 1 : 40.000
 datum: April 2022

bearbeitet: gb / jk / lb
 ergänzt:

TEAM 4 Bauernschmitt • Wehner
 Landschaftsarchitekten + Stadtplaner PartGmbH
 90491 nürnberg oedenberger str. 65
 www.team4-planung.de tel 0911/39357-0 fax 39357-99
 info@team4-planung.de

