









Legende

-  Stadtgebietsgrenze
-  Fließgewässer
-  Quelle

(Grund)Wassersensible Bereich

-  Dolinen
-  Wassersensible Bereiche / Trockentäler
-  Flächen mit geringer Pufferfunktion
-  potentielle Erosionsgefahr
-  Wasserschutzgebiet mit Schutzzone

Kartengrundlage: DTK 1:25.000
 Geobasisdaten © Bayerische Vermessungsverwaltung 2022



STADT PARSBERG FLÄCHENNUTZUNGS- UND LANDSCHAFTSPLAN

Wasser

7

maßstab: 1 : 40.000 bearbeitet: gb / jk / lb
 datum: April 2022 ergänzt:

TEAM 4 Bauernschmitt • Wehner
 Landschaftsarchitekten + Stadtplaner PartGmbH
 90491 nürnberg oedenberger str. 65 tel 0911/39357-0 fax 39357-99
 www.team4-planung.de info@team4-planung.de

